



U.S.R.A. – U.S.R.C.

UFFICIO CENTRALIZZATO ESPROPRI

Via S. Bernardino, 25 - 67100 L'Aquila

31/12/2018

REPORT ATTIVITÀ ESPROPRIATIVE

Sommario

Premessa	2
Allegati SISMA 2009	3
ALL.1/TABELLA 1 – Stima Risorse	3
ALL.2/SINTESI PROGETTO C.A.S.E.	4
ALL.3/SINTESI MAP L'AQUILA	5
ALL.4/SINTESI MUSP L'AQUILA	6
ALL.5/SINTESI DEPOSITO INERTI	7
ALL.6/SINTESI G8	8
ALL.7/SINTESI COMUNI CRATERE MAP E MUSP	10
ALL.8/SINTESI AREA CESSIONI	13
ALL.9/SINTESI VIABILITÀ COLLE SAPONE	14
Allegati SISMA 2016	15
ALL.1/SINTESI ATTIVITÀ PROPEDEUTICHE	15

Premessa

L'Ufficio Centralizzato Espropri, costituito con protocollo d'intesa e successivo accordo dai titolari degli Uffici Speciali della Città dell'Aquila e dei Comuni del Cratere ha iniziato ad operare dal 1° giugno 2013. L'attività è stata sviluppata per settori ed organizzata territorialmente per il comune dell'Aquila e per tutti i comuni del cratere, al fine di istruire e portare a compimento le procedure amministrative di esproprio, occupazione temporanea e ristoro dei danni per le aree interessate dai progetti C.A.S.E., M.A.P., M.U.S.P. e relative urbanizzazioni, ampliamenti stradali connessi all'evento G8, aree destinate a deposito inerti, occupazione temporanea e ristoro dei danni per alcune aree di accoglienza post sisma. A seguito di accordi sottoscritti con il Provveditorato alle Opere Pubbliche, Comune dell'Aquila e Uffici Speciali, sono state avviate le procedure espropriative inerenti la viabilità del Polo scolastico di Colle Sapone.

È stata svolta una importante attività di supporto connessa ai contenziosi pendenti inerenti le procedure espropriative così da consentire la predisposizione degli atti finalizzati alla difesa giudiziale dei comuni e degli uffici interessati.

Nell'ambito delle attività condotte congiuntamente con le amministrazioni comunali, sono state riscontrate criticità nell'avanzamento delle procedure espropriative in particolar modo per quanto riguarda i tempi amministrativi per la liquidazione delle indennità, emanazione dei decreti di esproprio, pubblicazione, registrazione e trascrizione dei provvedimenti, tali da determinare un significativo ritardo nella conclusione delle procedure soprattutto nel corso del 2018.

Con apposito protocollo di intesa tra uffici speciali e struttura commissariale, è stata avviata l'attività propedeutica per il supporto nella gestione delle procedure espropriative a seguito del sisma centro Italia 2016-2017.

2

In considerazione della situazione di fatto sopra descritta la programmazione futura per l'anno 2019 prevede le seguenti attività:

- Procedure cratere sismico 2009
 - provvedimenti di acquisizione/cessione terreni ancora non espropriati;
 - pagamento indennità di occupazioni temporanee residue;
 - gestione istanze residue di svincolo depositi MEF;
 - gestione richieste risarcimenti danni (terrapieni, interclusioni, recinzioni, piante).
 - gestione ricorsi/sentenze contenzioso;
 - completamento procedure mutamento usi civici ed acquisizione terreni;
 - completamento operazioni catastali/ipotecarie;
 - rendicontazione contabilità fondi espropri dall'anno 2014 ad oggi;
 - aggiornamento web-gis sui siti istituzionali USRA e USRC;
- Procedure cratere sismico 2016-2017
 - Contatti ed accordi con i comuni che hanno già richiesto il supporto;
 - Definizione piani particellari ed avvio procedimenti;

ALL.1/Tabella Stima Risorse - Situazione al 31/08/2018

PROGETTI	ACCERTATI						PREVISTI	TOTALE ACCERTATI AD OGGI	TOTALE GENERALE (ACCERTATI + PREVISTI)
	2013	2014	2015	2016	2017	2018	2019		
CASE	€ 20.303.106,71	€ 8.074.541,96	€ 4.344.178,39	€ 2.188.826,64	€ 21.470,27	€ 774.082,85	€ 3.500.000,00	€ 35.706.206,82	€ 39.206.206,82
MAP AQ	€ 0,00	€ 3.130.863,15	€ 3.347.442,52	€ 580.312,74	€ 48.420,37	€ 0,00	€ 1.000.000,00	€ 7.107.038,78	€ 8.107.038,78
MUSP AQ	€ 635.000,68	€ 4.148.732,10	€ 2.147.906,83	€ 0,00	€ 0,00	€ 0,00	€ 1.000.000,00	€ 6.931.639,61	€ 7.931.639,61
CRATERE	€ 4.852.461,13	€ 4.418.517,56	€ 1.850.194,38	€ 3.133.143,27	€ 2.100.599,10	€ 305.000,00	€ 1.400.000,00	€ 16.659.915,44	€ 18.059.915,44
CAVE INERTI	€ 481.675,73	€ 105.968,66	€ 0,00	€ 0,00	€ 0,00	€ 0,00	€ 0,00	€ 587.644,39	€ 587.644,39
G8	€ 445.278,93	€ 1.738.666,18	€ 4.893,37	€ 0,00	€ 0,00	€ 0,00	€ 0,00	€ 2.188.838,48	€ 2.188.838,48
AREE ACCOGLIENZA	€ 0,00	€ 442.665,51	€ 322.377,19	€ 0,00	€ 2.520,00	€ 0,00	€ 0,00	€ 767.562,70	€ 767.562,70
ONERI FISCALI	€ 0,00	€ 1.510.000,00	€ 0,00	€ 585.000,00	€ 6.579,63	€ 0,00	€ 750.000,00	€ 2.101.579,63	€ 2.851.579,63
ONERI CONTENZIOSO							€ 2.000.000,00	€ 0,00	€ 2.000.000,00
TOT	€ 26.717.523,18	€ 23.569.955,12	€ 12.016.992,68	€ 6.487.282,65	€ 2.179.589,37	€ 1.079.082,85	€ 9.650.000,00	€ 72.050.425,85	€ 81.700.425,85
Variazioni rispetto ad Agosto 2018									

ALL.2/SINTESI PROGETTO C.A.S.E.

PROGETTO C.A.S.E.														
AREA	LOCALITA'	A	B	A-B=D+C	C	D	FASE 1 (NOTIFICA)	FASE 2 (LIQUIDAZIONE E PERFEZIONAMENTI)	FASE 3 (SVINCOLO)	OCC. TEMP.+ SERVITU		DECRETO DI ESPROPRIO		
		P.LLE TOTALI	ARCHIVIAE	DA LAVORARE (TOT- ARCH.)	OCC. TEMP.+ SERVITU	ESPROPRI + ACQUISIZ.	STATO LAVORAZIONE	STATO LAVORAZIONE	Nulla osta allo svincolo (per proprietario)	LAVORATE	STATO LAVORAZIONE	ESECUTIVI	DI CUI IN CORSO DI TRASCRIZIONE	STATO LAVORAZIONE
1	S.ANTONIO	140	65	75	12	63	100%	100%	8	12	100%	63	.	100%
2	COLLEBRINCIONI	93	35	58	29	29	97%	97%	20	25	86%	26	12	90%
3	CESE DI PRETURO	160	60	100	30	70	92%	98%	82	26	87%	69	7	99%
4	PAGLIARE DI SASSA	58	22	36	24	12	94%	94%	11	20	83%	12	.	100%
5 - 11	PAGANICA	119	33	86	78	8	12%	12%	2	2	3%	8	5	100%
6	SAN GIACOMO	89	24	65	65	0	100%	52%	0	65	100%	.	.	.
7	TEMPERA	135	22	113	80	33	97%	97%	47	77	96%	33	7	100%
8	BAZZANO	44	13	31	23	8	100%	100%	26	23	100%	8	.	100%
9	S.ELIA 1	107	56	51	29	22	100%	100%	28	29	100%	22	.	100%
10	S.ELIA 2	34	22	12	9	3	100%	100%	6	9	100%	3	.	100%
12	ROIO PIANO	81	18	63	63	0	100%	100%	4	63	100%	.	.	.
13	COPPITO NORD	59	18	41	41	0	2%	2%	0	1	2%	.	.	.
14	SASSA ZONA POL. NSI	26	4	22	8	14	100%	100%	4	8	100%	14	1	100%
15	PAGANICA NORD	57	0	57	57	0	0%	0%	0	0	0%	.	.	.
16	CAMARDA	324	33	291	51	240	66%	64%	54	39	76%	146	23	61%
17	MONTICCHIO	199	63	136	136	0	47%	47%	8	64	47%	.	.	.
18	PIANOLA	71	36	35	35	0	0%	0%	0	0	0%	.	.	.
19	ASSERGI	64	4	60	60	0	100%	100%	0	60	100%	.	.	.
20	ARISCHIA	198	49	149	93	56	1%	1%	0	1	1%	0	.	0%
21	ROIO POGGIO	58	4	54	10	44	93%	93%	14	6	60%	39	2	89%
22	ROIO 2	76	12	64	30	34	88%	88%	36	29	97%	26	3	76%
23	ASSERGI 2	140	21	119	55	64	58%	37%	2	6	11%	33	.	52%
24	PAGANICA 2	427	92	335	188	147	63%	58%	60	71	38%	76	57	52%
25	GIGNANO	85	31	54	44	10	100%	98%	10	44	100%	8	2	80%
26	COPPITO 2	209	66	143	82	61	99%	94%	39	80	98%	61	39	100%
27	COPPITO 3	457	23	434	346	88	26%	27%	7	19	5%	60	56	68%
TOT.		3510	826	2684	1678	1006	61%	58%	468	779	46%	707	214	70%

FASE 1 Notifica indennità C+D
 FASE 2 Liquidazioni accettazioni + perfezionamenti depositi MEF rispetto a C+D
 FASE 3 Svincoli depositi MEF

VARIAZIONI RISPETTO AD AGOSTO 2018
OCCUPAZIONI TEMP. E DECRETI DI ESPROPRIO COMPLETATI

ALL.3/SINTESI MAP L'AQUILA

PROGETTO M.A.P. AQ												
AREA	LOCALITA'	P.II.E TOTALI	ARCHIVIAE	OCC. TEMP.	ESPROPRI	FASE 1 (NOTIFICA)	FASE 2 (LIQUIDAZIONE)	FASE 3 (svincoli per proprietario)	OCC. TEMP.+ SERVITU		DECRETO DI ESPROPRIO	
						STATO LAVORAZIONE	STATO LAVORAZIONE		LAVORATE	STATO LAVORAZIONE	DECRETO DI ESPROPRIO/ ACQUISIZIONE	STATO LAVORAZIONE
1	SASSA	2	0	1	1	100%	100%	0	1	100%	1	100%
2	COLLE DI SASSA	5	0	5	0	100%	100%	0	5	100%	.	.
3	POGGIO SANTA MARIA	25	3	6	16	86%	86%	0	6	100%	13	81%
4	MONTICCHIO	86	28	29	29	74%	59%	0	17	59%	11	38%
5	TEMPERA SAN BIAGIO	2	0	1	1	100%	100%	2	1	100%	1	100%
6	TEMPERA SANT'ANGELO	5	0	2	3	100%	100%	0	2	100%	3	100%
7	ARISCHIA	67	0	46	21	99%	94%	6	46	100%	15	71%
8	CANSATESSA - SAN VITTORINO	89	11	52	26	99%	87%	5	50	96%	19	73%
9	PESCOMAGGIORE	5	0	2	3	100%	100%	0	2	100%	3	100%
10	PIANOLA	42	4	17	21	100%	100%	4	17	100%	20	95%
12	BAGNO	39	0	29	10	100%	100%	12	29	100%	10	100%
13	CIVITA DI BAGNO	2	0	2	0	100%	0%	0	0	0%	.	.
14	CAMARDA	27	2	5	20	100%	92%	3	5	100%	9	45%
15	FILETTO	10	1	9	0	100%	100%	0	9	100%	.	.
16	FILETTO 2	14	0	7	7	100%	100%	0	7	100%	7	100%
17	SAN GIACOMO	14	0	7	7	100%	93%	2	4	57%	6	86%
18	COLLEBRINCIONI	42	0	20	22	100%	83%	2	18	90%	16	73%
19	SANTA RUFINA	24	0	10	14	100%	100%	0	10	100%	14	100%
20	COLLE DI ROIO	29	0	15	14	100%	100%	6	15	100%	6	43%
21	ROIO POGGIO	26	14	0	12	8%	8%	0	0	0%	1	8%
22	PRETURO	29	0	4	25	100%	100%	0	4	100%	21	84%
23	BAZZANO	34	2	23	9	100%	100%	13	22	96%	9	100%
24	PAGANICA	14	0	3	11	71%	71%	0	3	100%	4	36%
TOT.		632	65	295	272	96%	86%	55	273	93%	189	69%

DECRETI DI ESPROPRIO COMPLETATI

VARIAZIONI RISPETTO AD AGOSTO 2018

Stato lavorazione = part. Notificate/ (ot+espropri)

Stato di liquidazione = part. Pagate/(ot+espropri)

stato lav decreti di esproprio= n. decreti di esproprio+acq. / n. p.II.e espropri;

ALL.4/SINTESI MUSP L'AQUILA

PROGETTO M.U.S.P. AQ												
AREA	LOCALITA'	P.II.E TOTALI	ARCHIVIAE	OCC. TEMP.	ESPROPRI	FASE 1 (NOTIFICA)	FASE 2 (LIQUIDAZIONE)	FASE 3	OCC. TEMP.+ SERVITU		DECRETO DI ESPROPRIO	
						STATO LAVORAZIONE	STATO LAVORAZIONE	(svincoli per proprietario)	LAVORATE	STATO LAVORAZIONE	DECRETO DI ESPROPRIO/ ACQUISIZIONE	STATO LAVORAZIONE
1	MUSP 30_13_31_14	20	1	3	16	100%	84%	0	3	100%	11	69%
2	MUSP CANADA	18	7	3	8	100%	100%	6	3	100%	8	100%
3	MUSP IPSIASAR	29	5	7	17	96%	96%	9	7	100%	16	94%
4	MUSP 32_1	9	1	8	0	100%	100%	2	8	100%	.	.
5	MUSP 49_3	22	0	3	19	100%	100%	0	3	100%	17	89%
6	MUSP 11_2	51	1	18	32	100%	100%	19	18	100%	32	100%
7	MUSP 6_7	9	1	1	7	100%	100%	3	1	100%	7	100%
8	MUSP 2_2	33	21	1	11	100%	50%	3	1	100%	2	18%
9	MUSP 22_4	4	0	2	2	100%	100%	0	2	100%	2	100%
10	MUSP 50_4	2	0	1	1	100%	100%	6	1	100%	1	100%
12	MUSP 52_6	46	40	3	3	100%	100%	0	3	100%	1	33%
13	MUSP 29_12	10	10	0	0	0%	0%	0
14	MUSP ARISCHIA_DEC	42	0	11	31	100%	95%	16	11	100%	22	71%
15	MUSP CASETTA FANTASIA	2	1	0	1	100%	0%	0	.	.	0	0%
16	MUSP CAMARDA	7	7	0	0	0%	0%	0
17	MUSP CONSERVATORIO	3	3	0	0	0%	0%	0
18	MUSP ITAS	2	2	0	0	0%	0%	0
19	MUSP PAGANICA	8	0	3	5	100%	100%	6	3	100%	5	100%
20	MUSP SP4_SP5	30	4	6	20	96%	96%	6	6	100%	19	95%
21	MUSP CONSERVATORIO CASELLA	15	1	7	7	100%	100%	0	7	100%	3	43%
22	MUSP SCUOLA INFANZIA C. GALILEI	17	3	4	10	100%	100%	0	4	100%	10	100%
23	MUSP 51_5	27	0	14	13	96%	96%	16	13	93%	13	100%
24	MUSP 9_10_58_3_57_2	29	4	6	19	100%	100%	2	6	100%	18	95%
25	MUSP 34_3	5	0	1	4	100%	100%	0	1	100%	4	100%
26	MUSP SP1_SP2	15	0	11	4	100%	100%	82	11	100%	4	100%
27	MUSP VIA FICARA	50	0	1	49	100%	100%	106	1	100%	49	100%
TOT.		505	112	114	279	99%	96%	282	113	99%	244	87%

DECRETI DI ESPROPRIO COMPLETATI

VARIAZIONI RISPETTO AD AGOSTO 2018

Stato lavorazione = part. Notificate/ (ot+espropri)
 Stato di liquidazione = part. Pagate/(ot+espropri)
 stato lav decreti di esproprio= n. decreti di esproprio+acq. / n. p.II.e espropri

ALL.5/SINTESI DEPOSITO INERTI

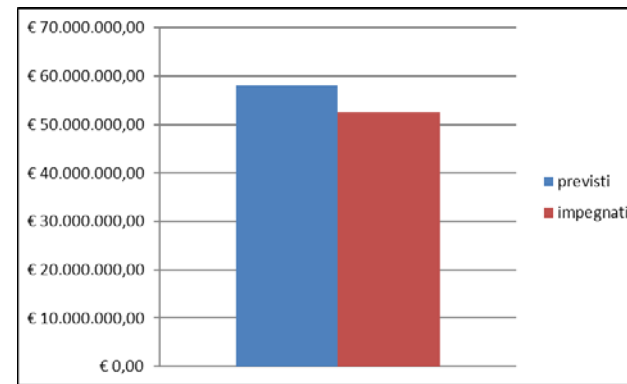
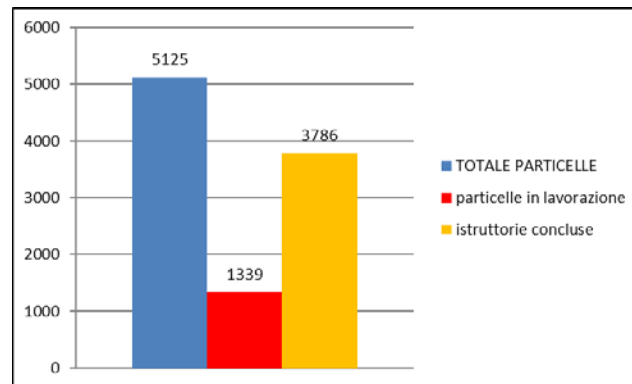
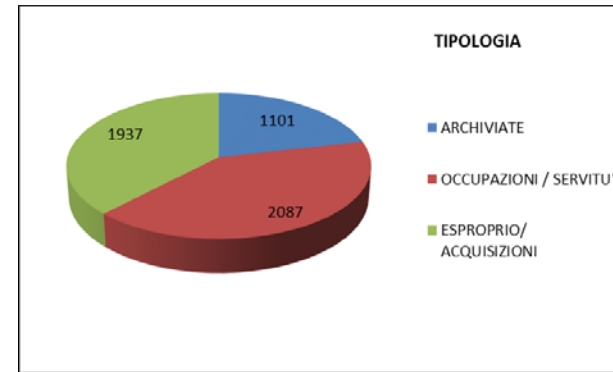
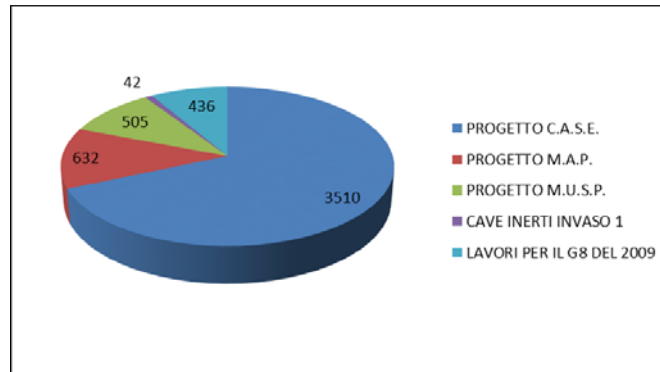
DEPOSITO INERTI											
AREA	LOCALITA'	A	B	A-B=D+C	C	D	FASE 1 (NOTIFICA)	FASE 2 (LIQUIDAZIONE)	FASE 3 (SVINCOLO)	DECRETO DI ESPROPRIO	DECRETO DI ESPROPRIO
		P.LLE TOTALI	ARCHIVIAE	DA LAVORARE (TOT-ARCH.)	OCC. TEMP.+ SERVITU	ESPROPRI + ACQUISIZ.	STATO LAVORAZIONE	STATO LAVORAZIONE	STATO LAVORAZIONE		STATO LAVORAZIONE
1	INVASO 1	42	0	42	0	42	100%	100%	100%	42	100%
2	INVASO 2	26	0	26	ND	ND	0%	0%	0%	0	.
3	VIABILITA' DI ACCESSO	53	0	53	ND	ND	0%	0%	0%	0	.
TOT.		121	0	121	ND	ND					

FASE 1 Notifica indennità C+D
 FASE 2 Liquidazioni accettazioni + perfezionamenti depositi MEF rispetto a C+D
 FASE 3 Svincoli depositi MEF rispetto alle aperture deposito MEF

DECRETI DI ESPROPRIO COMPLETATI

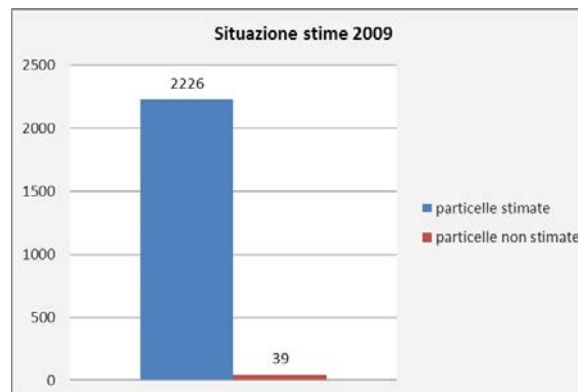
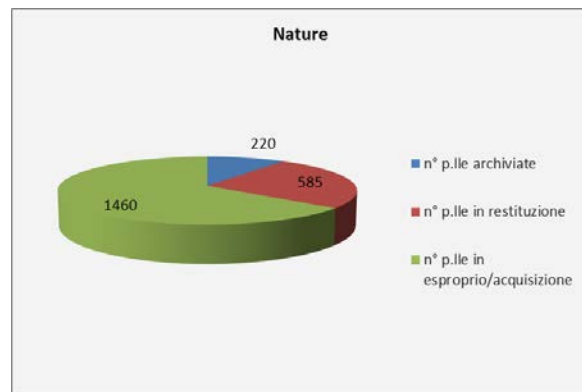
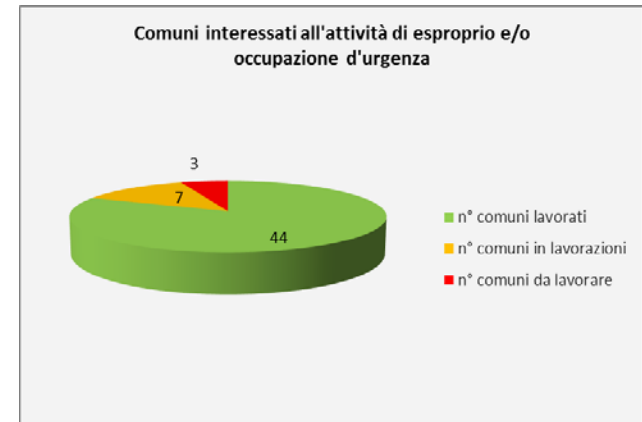
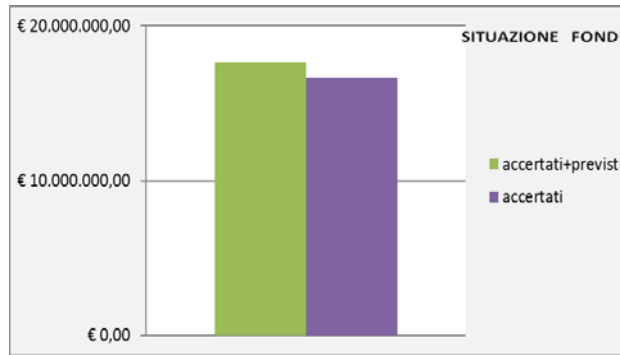
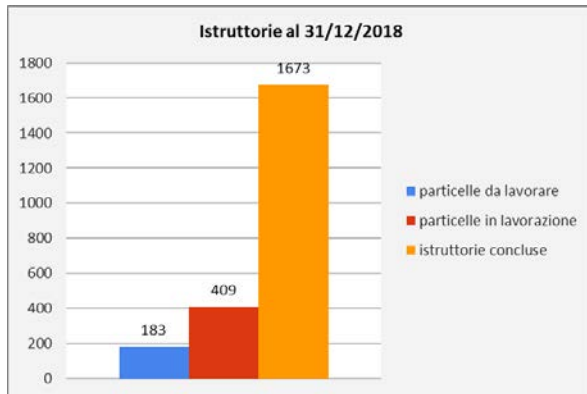
					PROGETTO G8			
					FASE 1 (NOTIFICA)	FASE 2 (PERFEZIONAMENTI)	FASE 3 (SVINCOLO)	TRASCRIZIONI ACQUISIZIONI
AREA	LOCALITA'	P.LLE TOTALI	ARCHIVIAE	ACQUISIZ.	STATO LAVORAZIONE	STATO LAVORAZIONE	STATO LAVORAZIONE	
	Preturo	436	98	338	100%	100%	75%	320
TOT.		436	98	338				

L'AQUILA	TOTALE PARTICELLE	ARCHIVIAE	OCCUPAZIONI / SERVITU'	ESPROPRIO/ ACQUISIZIONI	OCCUPAZIONI / SERVITU' LIQUIDATE	ATTI ESECUTIVI ESPROPRIO/ ACQUISIZIONE	STATO LAVORAZIONE	TOT. € IMPEGNATI AD OGGI	TOT. € PREVISTI
PROGETTO C.A.S.E.	3510	826	1678	1006	779	707	66%	€ 35.706.206,82	€ 39.206.206,82
PROGETTO M.A.P.	632	65	295	272	273	189	83%	€ 7.107.038,78	€ 8.107.038,78
PROGETTO M.U.S.P.	505	112	114	279	113	244	93%	€ 6.931.639,61	€ 7.931.639,61
CAVE INERTI INVASO 1	42	0	0	42	0	42	100%	€ 587.644,39	€ 587.644,39
LAVORI PER IL G8 DEL 2009	436	98	0	338	0	338	100%	€ 2.188.838,48	€ 2.188.838,48
TOTALE	5125	1101	2087	1937	1165	1520	74%	€ 52.521.368,08	€ 58.021.368,08

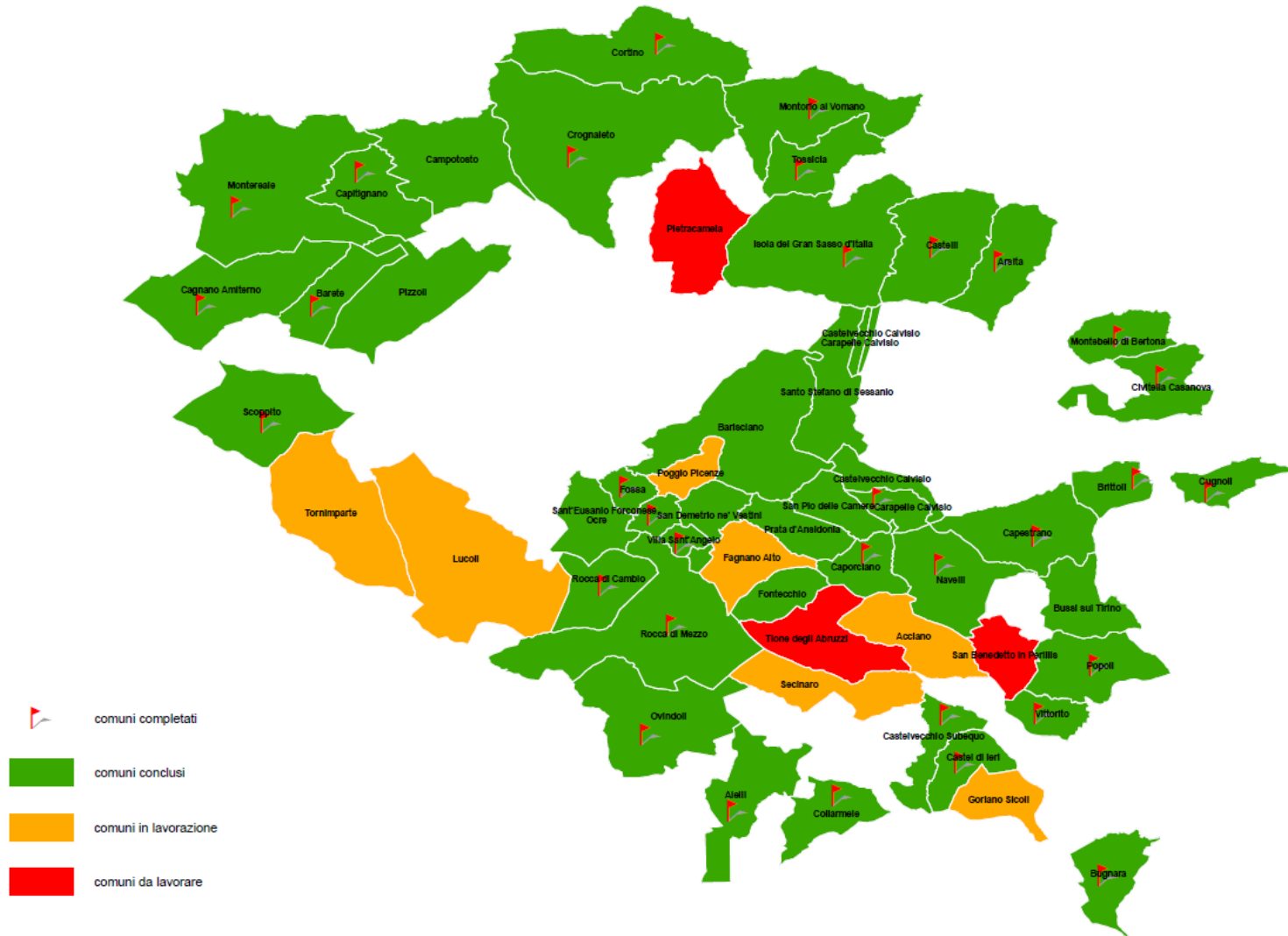


ALL.7/SINTESI COMUNI CRATERE MAP E MUSP

PROGETTO M.A.P.-M.U.S.P. CRATERE											
AREA	LOCALITA'	P.LLE TOTALI	ARCHIVIAE	OCC. TEMP. SERVITU'	ACQUISIZ.	ESPROPRI	FASE 1 (NOTIFICA)	FASE 2 (LIQUIDAZIONE/PERFEZIONAMENTI)	FASE 3 (SVINCOLO)	DECRETO DI ESPROPRIO ACQUISIZIONE/CESSIONE	DECRETO DI ESPROPRIO ACQUISIZIONE/CESSIONE
							STATO LAVORAZIONE	STATO LAVORAZIONE	STATO LAVORAZIONE		STATO LAVORAZIONE
1	Acciano (AQ)	8	0	1	2	5	70%	0%		0	0%
2	Aielli (AQ)	5	0	0	1	4	80%	80%		4	80%
3	Arsita (TE)	10	0	3	1	6	100%	100%	100%	7	100%
4	Barete (AQ)	21	1	4	1	15	100%	100%	0%	16	100%
5	Barisciano (AQ)	168	0	25	13	130	100%	90%	100%	107	75%
6	Brittoli (PE)	4	0	0	0	4	100%	100%	0%	4	100%
7	Bugnara (AQ)	4	0	1	0	3	100%	100%	100%	3	100%
8	Bussi (PE)	5	0	2	0	3	100%	70%	50%	0	0%
9	Cagnano Amiterno (AQ)	2	0	2	0	0	100%	100%			
10	Campotosto (AQ)	78	2	22	5	49	80%	60%	25%	54	100%
11	Capestrano (AQ)	9	4	1	1	3	100%	100%	0%	4	100%
12	Caporciano (AQ)	12	1	2	1	8	100%	100%	50%	9	100%
13	Carapelle Calvisio (AQ)	10	0	5	0	5	90%	90%	100%	4	80%
14	Castel di Ieri (AQ)	2	0	1	0	1	100%	100%		1	100%
15	Castelli (TE)	6	0	1	0	5	100%	100%	100%	5	100%
16	Castelvecchio Calvisio (AQ)	3	0	0	0	3	100%	66%		2	67%
17	Castelvecchio Subequo (AQ)	6	0	3	1	2	100%	100%	100%	3	100%
18	Civitella Casanova (PE)	7	5	0	0	2	100%	100%		2	100%
19	Crognaleto (AQ)	10	10	0	0	0	100%	100%			
20	Cugnoli (PE)	7	4	0	0	3	100%	100%		3	100%
21	Fagnano Alto (AQ)	129	63	16	16	34	80%	0%		0	0%
22	Fontecchio (AQ)	50	1	0	6	43	100%	60%		28	57%
23	Fossa (AQ)	27	20	3	0	4	100%	100%	100%	4	100%
24	Goriano Sicoli (AQ)	7	2	2	1	2	80%	50%		0	0%
25	Isola del Gran Sasso (TE)	4	0	0	0	4	100%	100%	100%	4	100%
26	Lucoli (AQ)	83	2	35	14	32	0%	0%		0	0%
27	Montebello di Bertona (PE)	4	0	0	0	4	100%	100%	0%	4	100%
28	Monte reale (AQ)	34	5	14	0	15	100%	100%	100%	15	100%
29	Montorio al Vomano (TE)	24	5	8	0	11	100%	100%		11	100%
30	Navelli (AQ)	74	8	31	2	33	100%	100%	100%	35	100%
31	Ocre (AQ)	126	0	15	5	106	98%	98%	98%	85	77%
32	Pietracamela (TE)	18	0	11	3	4	0%	0%		0	0%
33	Pizzoli (AQ)	353	26	109	27	191	99%	95%		166	76%
34	Poggio Picenze (AQ)	119	0	19	7	93	75%	10%		0	0%
35	Prata d' Ansidonia (AQ)	70	5	2	0	63	100%	85%		52	83%
36	Rocca di Cambio (AQ)	38	4	14	0	20	100%	90%	100%	20	100%
37	Rocca di Mezzo (AQ)	3	0	0	0	3	100%	100%	0%	3	100%
38	San Benedetto In Perillis (AQ)	21	0	0	0	21	0%	0%		0	0%
39	San Demetrio Né Vestini	80	1	56	0	23	98%	98%		22	96%
40	San Pio delle Camere (AQ)	204	10	18	39	137	95%	85%	5%	154	88%
41	Sant' Eusanio Forconese (AQ)	71	8	27	1	35	100%	100%	50%	35	97%
42	Scoppito (AQ)	41	8	15	6	12	100%	100%	85%	18	100%
43	Secinaro (AQ)	5	0	1	0	4	90%	0%		0	0%
44	Tione degli Abruzzi (AQ)	61	0	44	0	17	0%	0%		0	0%
45	Tornimparte (AQ)	50	4	15	1	30	80%	0%		7	23%
46	Tossicia (TE)	4	0	2	0	2	100%	100%		2	100%
47	Villa S. Angelo (AQ)	179	20	55	2	102	95%	90%		102	98%
48	Vittorito (AQ)	9	1	0	0	8	100%	100%		8	100%
TOT.		2265	220	585	156	1304				1003	69%
DECRETI DI ESPROPRIO COMPLETATI											
VARIAZIONI RISPETTO AD AGOSTO 2018											



U.S.R.A. - U.S.R.C.
SITUAZIONE COMUNI DEL CRATERE - Settembre/Dicembre 2018



ALL.8/SINTESI AREA CESSIONI

Servizio Cessioni Volontarie L'Aquila/Cratere

Verbali accordo indennità e Prese d'atto
2131

Servizio Accertamento del Diritto L'Aquila/Cratere

Accertamenti
2124

Supporto Tecnico/amministrativo/giuridico Contenzioso USRA/USRC

Ricorsi	Relazioni
82 (61 USRA, 21 USRC)	91 (61 USRA, 30 USRC)

Accordi preliminari di cessione volontaria
40

Atti vari (richieste pareri, richieste fondi sentenze, corrispondenza con Avvocatura Comunale e Distrettuale, Comuni, Avvocati, ecc.)
55

Variazioni rispetto a Agosto 2018

ALL.9/SINTESI VIABILITÀ COLLE SAPONE

FOGLI	LOCALITÀ	P.LLE TOTALI	ARCHIVIAE	DA LAVORARE (TOT.-ARCHIVIAE)	ACQUISIZIONI/ CESSIONI VOL.	REDAZIONE STIME	STATO LAVORAZIONE	DECRETO ACQUISIZIONE/ATTO CESSIONE
82,83	Colle Sapone	54	43	11	11	11	0	0

Allegati SISMA 2016

ALL.1/SINTESI ATTIVITÀ PROPEDEUTICHE

COMUNE	LOCALITA'	PROPRIETA'	FOGLIO	MAPPALE	CONSISTENZA MQ	DIMMP	VIP	PIANO PARTICELLARE	NOTE
BASCIANO	MADONNA DELLE GRAZIE		6	983	1.084				CESSIONE
	VILLA SANTA MARIA			11101					
CAGNANO AMITERNO	SAN COSIMO		18	1810	4.872	DECRETO N. 3 DEL 22/05/2018	25/05/2018	SI	
CAMPLI	PIANCARANI DI CAMPLI		35	286	9.450	DECRETO N. PROT. 8596 DEL 13/06/2017	31/07/2017		
	PIANCARANI DI CAMPLI		35	359	5.570	DECRETO N. PROT. 19693 DEL 13/06/2017	31/07/2017		
	PIANCARANI DI CAMPLI		35	283	1.290	DECRETO N. PROT. 19693 DEL 13/06/2017	31/07/2017		
	PIANCARANI DI CAMPLI		35	282	1.400	DECRETO N. PROT. 19693 DEL 13/06/2017			
CAMPOTOSTO I	CAPOLUOGO		14	481	880	DECRETO N. 8 DEL 10/02/2018	19/04/2017	SI	ADESIONE AL PROTOCOLLO D'INTESA
	CAPOLUOGO		14	486	740	DECRETO N. 8 DEL 10/02/2018	19/04/2017	SI	
	CAPOLUOGO		14	488	630	DECRETO N. 8 DEL 10/02/2018	19/04/2017	SI	
	CAPOLUOGO		14	489	690	DECRETO N. 8 DEL 10/02/2018	19/04/2017	SI	
	CAPOLUOGO		14	496	650	DECRETO N. 8 DEL 10/02/2018	19/04/2017	SI	
	MASCIONI		38	1217	165	DECRETO N. 8 DEL 10/02/2018	19/04/2017	SI	
	MASCIONI		38	2426	23	DECRETO N. 8 DEL 10/02/2018	19/04/2017	SI	
	MASCIONI		38	1076	90	DECRETO N. 8 DEL 10/02/2018	19/04/2017	SI	
	CAPOLUOGO		14	529	176	DECRETO N. 8 DEL 10/02/2018	19/04/2017	SI	
	CAPOLUOGO		14	1530	3.125	DECRETO N. 8 DEL 10/02/2018	19/04/2017	SI	
CAMPOTOSTO II	COLLE VICCIARELLO?		26	686	1.180	DECRETO N. 30 DEL 07/08/2018			
	COLLE VICCIARELLO?		26	685	640	DECRETO N. 30 DEL 07/08/2018			
	COLLE VICCIARELLO?		26	1866	400	DECRETO N. 30 DEL 07/08/2018			
	COLLE VICCIARELLO?		26	1870	12.330	DECRETO N. 30 DEL 07/08/2018			

	COLLE VICCIARELLO?		26	1869	410	DECRETO N. 30 DEL 07/08/2018			
CAPITIGNANO			8	577	3.275	DECTETO N. 1 DEL 26/04/2017			
			16	19	6.350	DECTETO N. 1 DEL 26/04/2017			
			16	1355	4.287	DECTETO N. 1 DEL 26/04/2017			
			16	1364	2.781	DECTETO N. 1 DEL 26/04/2017			
COLLEDARA	CAPOLUOGO		12	747	1.810	DECRETO N. 1750 DEL 20/03/2017	SI		
	CAPOLUOGO	COMUNALE*	12	845					
	CAPOLUOGO	COMUNALE*	12	811					
	ORNANO	COMUNALE	16	875					
CORTINO	AGNONA		2	238	310	DECRETO N. 2 DEL 28/04/2017	03/05/2017	SI	ADESIONE AL PROTOCOLLO D'INTESA
	COLLEGILESCO		27	338	800	DECRETO N. 4 DEL 28/04/2017	16/05/2017	SI	
	COLLEGILESCO		27	344	21	DECRETO N. 4 DEL 28/04/2017	16/05/2017	SI	
	COLLEGILESCO		27	345	625	DECRETO N. 4 DEL 28/04/2017			
	COLLEGILESCO		27	342	196	DECRETO N. 4 DEL 28/04/2017	16/05/2017	SI	
	PAGLIAROLI		36	2	7.580	DECRETO N. 5 DEL 28/04/2017	16/05/2017	SI	
	PAGLIAROLI		36	3	805	DECRETO N. 5 DEL 28/04/2017	16/05/2017	SI	
	VERNESCA		3	490	1.900	DECRETO N. 6 DEL 28/04/2017	03/05/2017	SI	
	VERNESCA		3	318	1.890	DECRETO N. 6 DEL 28/04/2017	03/05/2017	SI	
	CASANOVA		38	219	5.500	DECRETO N.3 DEL 28/04/2017	16/05/2017	SI	
	CASANOVA		38	216	750			SI	
	COLLEGILESCO		27	A	500			SI	
	COLLEGILESCO		27	76	1.440			SI	
	PAGLIAROLI		36	1	460			SI	
CROGNALETO	CESACASTINA	COMUNALE	13	241	620	DECRETO N. 1855 DEL 15/05/2017	20/06/2017		
	CESACASTINA	COMUNALE	13	242	180	DECRETO N. 1855 DEL 15/05/2017	20/06/2017		
	CESACASTINA		13	243	420	DECRETO N. 1855 DEL 15/05/2017	20/06/2017		
	CESACASTINA	COMUNALE	13	244	420	DECRETO N. 1855 DEL 15/05/2017	20/06/2017		
	FRATTOLI		38	80	200	DECRETO N. 2484 DEL 19/06/2017	20/06/2017		
	FRATTOLI	COMUNALE	38	81	590	DECRETO N. 2484 DEL 19/06/2017	20/06/2017		

	FRATTOLI		38	126	90	DECRETO N. 2484 DEL 19/06/2017	20/06/2017		
	FRATTOLI		38	127	98	DECRETO N. 2484 DEL 19/06/2017	20/06/2017		
	FRATTOLI	COMUNALE	38	380	4.953	DECRETO N. 2484 DEL 19/06/2017	20/06/2017		
	TOTTEA		74	256	4.960	DECRETO N. 1855 DEL 15/05/2017	20/06/2017		
	NERITO	COMUNALE	76	666	610	DECRETO N. 1860 DEL 15/05/2017	20/06/2017		
	NERITO	COMUNALE	76	668	500	DECRETO N. 1860 DEL 15/05/2017	20/06/2017		
	NERITO	COMUNALE	76	672	470	DECRETO N. 1860 DEL 15/05/2017	20/06/2017		
	SAN GIORGIO		19	17	1.160	DECRETO N. 2484 DEL 19/06/2017	20/06/2017		
	SAN GIORGIO		19	18	330	DECRETO N. 2484 DEL 19/06/2017	20/06/2017		
	SAN GIORGIO		19	19	500	DECRETO N. 2484 DEL 19/06/2017	20/06/2017		
	SAN GIORGIO		19	20	560	DECRETO N. 2484 DEL 19/06/2017	20/06/2017		
	SAN GIORGIO		19	21	520	DECRETO N. 2484 DEL 19/06/2017	20/06/2017		
	SAN GIORGIO		19	354	180	DECRETO N. 2484 DEL 19/06/2017	20/06/2017		
	SAN GIORGIO		19	355	220	DECRETO N. 2484 DEL 19/06/2017	20/06/2017		
MONTEREALE	CAPOLUOGO		62	434	997	DECRETO N. 9185 DEL 18/08/2017	19/08/2017	SI	ADESIONE AL PROTOCOLLO D'INTESA
	CAPOLUOGO		62	365	80	DECRETO N. 9185 DEL 18/08/2017	19/08/2017	SI	
	CAPOLUOGO		62	13	6.720	DECRETO N. 9185 DEL 18/08/2017	19/08/2017	SI	
	S. GIOVANNI DI PAGANICA		95	261	1.080	DECRETO N. 9186 DEL 18/08/2017	19/08/2017	SI	
	S. GIOVANNI DI PAGANICA		95	345	2.340	DECRETO N. 9186 DEL 18/08/2017	19/08/2017	SI	
	S. GIOVANNI DI PAGANICA		95	344	780	DECRETO N. 9186 DEL 18/08/2017	19/08/2017	SI	
MONTORIO	VILLA MAGGIORE		37	1374	635	18/05/2017	22/05/2017		
	VILLA MAGGIORE		37	1376	2.084	18/05/2017	22/05/2017		
	VILLA MAGGIORE		37	1381	2.796	18/05/2017	22/05/2017		
	VILLA MAGGIORE		37	1384	629	18/05/2017	22/05/2017		
	VILLA MAGGIORE		37	1311	9.462	18/05/2017	22/05/2017		
	VILLA MAGGIORE		37	1313	24	18/05/2017	22/05/2017		
	VILLA MAGGIORE		37	1314	5.352	18/05/2017	22/05/2017		
	MONTORIO 1	COMUNALE							
	LICCIANO		19	149	5.140	DECRETO N. 2 DEL 17/05/2017	20/05/2017	SI	

ROCCA SANA MARIA	CONA FAIETE		36	127	4.700	DECRETO N. 2 DEL 17/05/2017	20/05/2017	SI	
	SELLA CIARELLI		8	452	2.120	DECRETO N. 2 DEL 17/05/2017	20/05/2017	SI	
TORRICELLA SICURA	CAPOLUOGO	COMUNALE							
	CALCARA DI TORRICELLA		49	328	100	CESSIONE			
	CALCARA DI TORRICELLA		49	168	1.000	CESSIONE			
TOSSICIA	CAPOLUOGO-VICENNA		18	325	5.380	decreto n. 22 del 14/01/2017		SI	liquidazione 80%
	CAPOLUOGO-VICENNA		18	290	4.990	decreto n. 22 del 14/01/2017		SI	liquidazione 80%
	CAPOLUOGO-VICENNA		18	218	870	decreto n. 22 del 14/01/2017		SI	liquidazione 80%
	CAPOLUOGO-VICENNA		18	285	140	decreto n. 22 del 14/01/2017		SI	liquidazione 80%
	CAPOLUOGO-VICENNA		18	323	1.900	decreto n. 22 del 14/01/2017			
	CAPOLUOGO-VICENNA		18	288	14.790	decreto n. 22 del 14/01/2017			
	CAPOLUOGO-VICENNA		18	326	1.710	decreto n. 22 del 14/01/2017			
	CASTELMAIDETTO		12	621	7.165	decreto n. 23 del 14/01/2017			
	CASTELMAIDETTO		12	486	8.010	decreto n. 23 del 14/01/2017			
	CASTELMAIDETTO		12	321	6.770	decreto n. 23 del 14/01/2017			
	CASTELMAIDETTO		12	324	170	decreto n. 23 del 14/01/2017		SI	liquidazione 80%
	AZZINANO		10	959	1.618	decreto n. 118 del 29/03/2017		SI	liquidazione 80%
	AZZINANO		10	963	1.354	decreto n. 118 del 29/03/2017		SI	liquidazione 80%
AZZINANO		10	1059	1.040	decreto n. 118 del 29/03/2017		SI	liquidazione 80%	
VALLE CASTELLANA	CERASO		79	266	990	DECRETO DEL 03/11/2017	17/11/2017		
	CERASO		79	267	5.640	DECRETO DEL 03/11/2017	17/11/2017		
	CERASO		79	268	1.690	DECRETO DEL 03/11/2017	17/11/2017		
	CERASO		79	394	1.700	DECRETO DEL 03/11/2017	17/11/2017		
	MACCHIA DA SOLE		36	327	4.125	DECRETO n. 2 DEL 14/08/2017	30/08/2017		
	PASCELLATA		89	610		DECRETO PROT. 4590 DEL 14/08/2017	30/08/2017		
	PASCELLATA		89	46	510	DECRETO PROT. 4590 DEL 14/08/2017	30/08/2017		
	CERASO		79	252		DECRETO PROT. 5804 DEL 13/07/2018	13/07/2018		
	CERASO		79	253		DECRETO PROT. 5804 DEL 13/07/2018	13/07/2018		
	CERASO		79	254		DECRETO PROT. 5804 DEL 13/07/2018	13/07/2018		

CERASO		79	255		DECRETO PROT. 5804 DEL 13/07/2018	13/07/2018		
CERASO		79	256		DECRETO PROT. 5804 DEL 13/07/2018	13/07/2018		
CERASO		79	505		DECRETO PROT. 5804 DEL 13/07/2018	13/07/2018		
CERASO		79	555		DECRETO PROT. 5804 DEL 13/07/2018	13/07/2018		
CERASO		79	586		DECRETO PROT. 5804 DEL 13/07/2018	13/07/2018		
CERASO		79	587	48.022	DECRETO PROT. 5804 DEL 13/07/2018	13/07/2018		
PIETRALTA		84	44		DECRETO			
PIETRALTA		84	50		DECRETO			
PIETRALTA		84	60		DECRETO			
PIETRALTA		84	59		DECRETO			
PIETRALTA		84	58		DECRETO			
PIETRALTA		84	74		DECRETO			
PIETRALTA		84	86		DECRETO			
PIETRALTA		84	87		DECRETO			
PIETRALTA		84	28		DECRETO PROT. 5802 DEL 13/07/2018	13/07/2018		
PIETRALTA		84	30		DECRETO PROT. 5802 DEL 13/07/2018	13/07/2018		
PIETRALTA		84	45		DECRETO PROT. 5802 DEL 13/07/2018	13/07/2018		
PIETRALTA		84	51		DECRETO PROT. 5802 DEL 13/07/2018	13/07/2018		
PIETRALTA		84	161	13.990	DECRETO PROT. 5802 DEL 13/07/2018	13/07/2018		
VILLA FRANCA		1	99		DECRETO PROT.4510 DEL 12/08/2017	30/08/2017		
VILLA FRANCA		1	100		DECRETO PROT.4510 DEL 12/08/2017	30/08/2017		
VILLA FRANCA		1	97		DECRETO PROT.4510 DEL 12/08/2017	30/08/2017		
VILLA FRANCA		1	98	2.924	DECRETO PROT.4510 DEL 12/08/2017	30/08/2017		
CAPOLUOGO	COMUNALE							
		TOTALE	129 P.LLE		286.193 mq			